サロンゆる歩き(ハイキング)ニュース

【2024年9月立山・黒四の写真2】

立山黒部アルペンルート
Welcome to Tateyama Kurobe Alpine Route
きっぷう
Tickets

立山黒部アルペンルート
Welcome to Tateyama Kurobe Alpine Route
きっぷう
Tickets

中部山岳國立公園
立山

中部山岳國立公園
立山

中部山岳国立公園
立山

立山玉殿の湧水
立山彩殿の湧水



立山黒部貫光
8007

8008
宝堂ニ大観峰

8001

1

黒
1





ここは黒部ダム中心
Center of Kurobe Dam
ダムの高さ
Height
186m
ダムの長さ
Crest Length
492m
標高
Above Sea Level
1,454m

ここは黒部ダム中心
Center of Kurobe Dam
ダムの高さ
Height
186m
ダムの長さ
Crest Length
492m
標高
Above Sea Level
1,454m

ここは黒部ダム中心
Center of Kurobe Dam
ダムの高さ
Height
186m
ダムの長さ
Crest Length
492m
標高
Above Sea Level
1,454m

THE NORTH FACE


尊さみはしらに捧ぐ

黒部
黒部ダムの標高
▼1454m

黒部
黒部ダムの標高
▼1454m

THE NORTH FACE